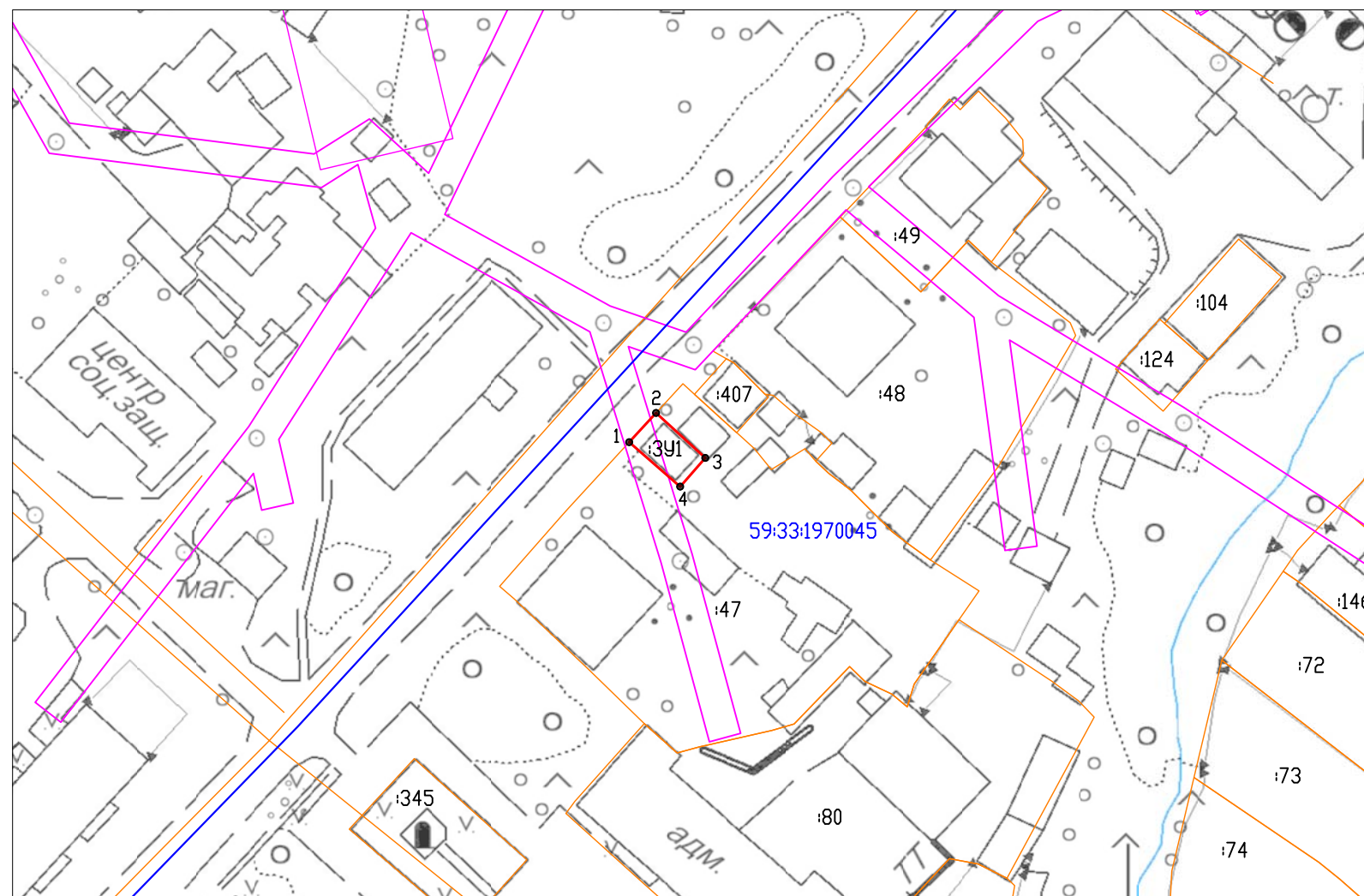

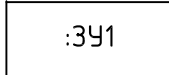


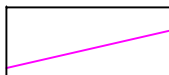



Проект межевания территории подготовлен в целях образования земельного участка из земель государственной или муниципальной собственности в кадастровом квартале 59:33:1970045

Ведомость координат поворотных точек образуемого земельного участка			
Обозначение участка	Номер п/п	Координаты, м	
		X	Y
:ЗУ1	1	559457.92	1298644.06
	2	559462.44	1298648.22
	3	559455.49	1298655.82
	4	559451.06	1298651.95



Условные обозначения:

-  - Кадастровый номер земельного участка
-  - Обозначение образуемого земельного участка
-  - Граница кадастрового квартала
-  - Существующая часть границы, сведения о которой достаточны для определения местоположения
-  - Граница зон с особыми условиями использования территории
-  - Вновь образованная часть границ, сведения о которой достаточны для определения местоположения

Ведомость образуемых земельных участков				
Обозначение участка	Адрес	Площадь, кв.м.	Вид разрешенного использования	Территориальная зона
:ЗУ1	Пермский край, Сивинский район, с. Сива, ул. Садовая, 14а	62	Объекты гаражного назначения	ОД-1 "Зона многофункциональной застройки"

						ПМТ-08/2019-1			
						Земельный участок по адресу: Пермский край, Сивинский район, с. Сива, ул. Садовая, 14а			
Изм.	Кол. уч.	Лист	№ док.	Подп.	Дата	Проект межевания	Стадия	Лист	Листов
							ПМ	1	
Исп. Карчинский А.С.						Чертеж межевания территории Масштаб 1:1000	ИП Карчинский А.С.		